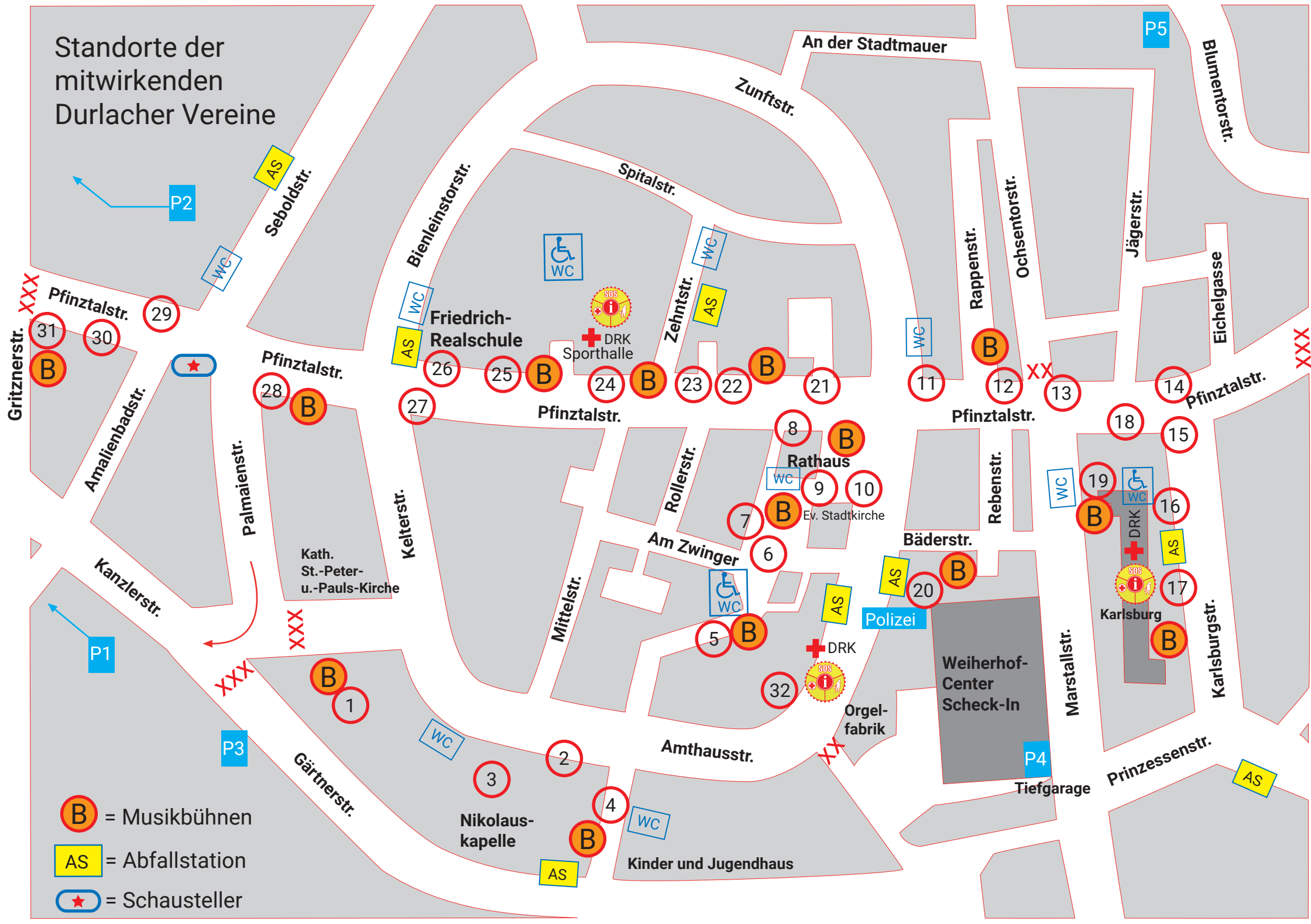





# Standorte der mitwirkenden Durlacher Vereine



-  = Musikbühnen
-  = Abfallstation
-  = Schausteller

**Streets:** Gritznerstr., Pfinztalstr., Amalienbadstr., Kanzlerstr., Gärtnerstr., Kelterstr., Palmalienstr., Seboldstr., Bienleinstorstr., Spitalstr., Zunftstr., An der Stadtmauer, Zehntstr., Rappenstr., Ochsentorstr., Jägerstr., Blumenstorstr., Eichelgasse, Pfinztalstr., Rollerstr., Am Zwinger, Mittelstr., Amthausstr., Bäderstr., Rebenstr., Marstallstr., Prinzessenstr., Karlsburgstr., Tiefgarage.

**Buildings and Landmarks:** Friedrich-Realschule, Sporthalle, Rathaus, Ev. Stadtkirche, Kath. St.-Peter-u.-Pauls-Kirche, Nikolauskapelle, Kinder und Jugendhaus, Orgelfabrik, Weierhof-Center Scheck-In, Karlsburg.

**Other Markers:** P1, P2, P3, P4, P5, XXX, XX, AS, WC, SOS, DRK, B.